



SITREVA

Construction de la nouvelle déchèterie de SAULNIERES (28)

Dossier d'enregistrement

Plan d'ensemble – Demande de dérogation – PJ20

Installation relevant des rubriques 2710-1 et -2 de la nomenclature des Installations Classées pour la Protection de l'Environnement (ICPE)



EMPEREUR Yannick EURL

Coordination Sécurité Niveau 1 Conception et Réalisation

Maîtrise D'Oeuvre

Voirie Assainissement Réseaux Divers

28 Rue des Canaux 28190 Courville sur Eure



Antea Group

Antony Parc I

2-6 place du Général de Gaulle 92160

ANTONY

www.anteagroup.fr/fr

Fiche Signalétique

Construction de la nouvelle déchèterie de SAULNIERES (28)
Erreur ! Il n'y a pas de texte répondant à ce style dans ce document. Plan d'ensemble – Demande de dérogation – PJ20

CLIENT

Raison sociale	Syndicat Intercommunal pour le Traitement et la Valorisation des déchets (SITREVA)
Coordonnées	19 rue Gustave Eiffel 78120 RAMBOUILLET
Contact / Destinataire	JEAN PAGE Directeur de l'équipement Jean.page@sitreva.fr

DOCUMENT

Date de remise	Septembre 2022
Nombre d'exemplaire remis	Exemplaire informatique
Pièces jointes	-
Responsable Commercial	Miguel NUNEZ

N° Rapport / N° Projet	A117753/ CENP220313
Révision	A


	Nom	Fonction	Date	Signature
Rédaction	Y.BABIN	Ingénieur d'Etudes	Septembre 2022	
Vérification	M.NUNEZ	Chef de Projets	Septembre 2022	

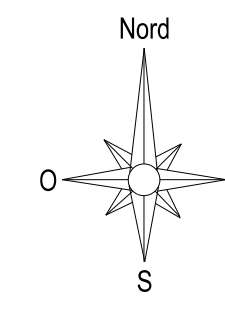


1 Demande de dérogation – Modification d'échelle du plan d'ensemble

Compte tenu de l'emprise du projet et afin de pouvoir afficher l'ensemble des installations et des dispositions projetées jusqu'au moins 35 mètres autour de celles-ci dans un format standard d'impression A0, le SITREVA demande la dérogation de l'échelle 1/200 demandé sur le plan d'ensemble et propose une version à l'échelle 1/250 (cf. annexe 1).

Annexe I : **Plan d'ensemble – Echelle 1/250**





départementale

n°104

Champs de

33

Champs

35.00m

51.82 m

47.21 m

35.00m

Champs

Saint-Rémy-sur-Avey

Champs

Forêt

178

177

Forêt

Forêt

176

Forêt

175

Forêt

174

Forêt

Forêt

Champs

20.91 m

35.00m

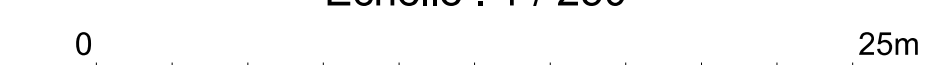
Emprise projet ICFE ——— Rayon 35m - - - - -



Aménagement d'une déchèterie existante
Saulnières

Plan d'ensemble

Echelle : 1 / 250



Révisé	Date	Auteur	Vérifié par	Approuvé par	Désignation
A	05/09/2022	JM		YB	Edition Initiale

Propriétaire/Client		Système de coordonnées - RGF 93 / CC48	
Projet N° : CENP220313		Rapport N° : IA	
Format : A0		Fichier : 22-09-05_Saulnières_Plan_reglementaire.dwg	



Observation sur l'utilisation du rapport

Ce rapport, ainsi que les cartes ou documents, et toutes autres pièces annexées constituent un ensemble indissociable ; en conséquence, l'utilisation qui pourrait être faite d'une communication ou reproduction partielle de ce rapport et de ses annexes ainsi que toute interprétation au-delà des énonciations d'Antea Group ne sauraient engager la responsabilité de celle-ci. Il en est de même pour une éventuelle utilisation à d'autres fins que celles définies pour la présente prestation.




anteagroup